







- 1) Il sistema della pianificazione del territorio nella Provincia autonoma di Trento: caratteristiche, gerarchie, contenuti, e strategie.
- 2) Descrivere secondo quanto disposto dalla legge provinciale per il governo del territorio e dal relativo regolamento di attuazione le tipologie ed i contenuti dei piani attuativi e l'iter di approvazione degli stessi.
- 3) La disciplina provinciale in materia di tutela del paesaggio: il coordinamento delle disposizioni sanzionatorie in caso di interventi eseguiti in assenza o in difformità dall'autorizzazione paesaggistica.
- 4) Illustri il candidato il sistema Tavolare o del Libro fondiario evidenziando la strutturazione dei dati e l'accesso ai medesimi. Svolga inoltre un sintetico focus sulle successioni nel sistema Tavolare.

Abbe L.

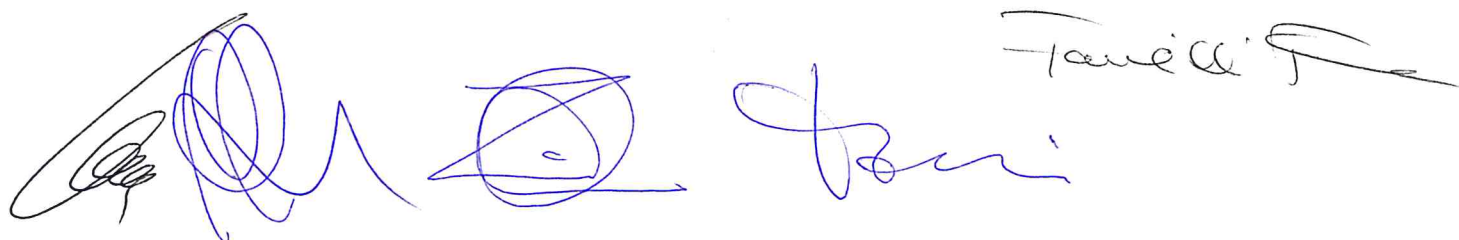
## 1ª PROVA SCRITTA

- 1) La disciplina della tutela del paesaggio nella Provincia autonoma di Trento: caratteristiche, livelli, contenuti, obiettivi.
- 2) Descrivere cosa si intende secondo la legge provinciale per il governo del territorio per *"patrimonio edilizio tradizionale montano"* e quali sono gli indirizzi e i criteri generali per la sua conservazione e valorizzazione.
- 3) Le attribuzioni delle Comunità di Valle nel settore della pianificazione urbanistica/territoriale e della tutela del paesaggio.
- 4) Illustri il candidato i principi del procedimento amministrativo negli enti locali, le disposizioni inerenti i termini del procedimento e la necessità o meno della presenza di motivazione.

The image shows four handwritten signatures in blue ink, arranged horizontally. The first signature is a simple, stylized mark. The second is a more complex, circular scribble. The third is a long, flowing signature that appears to read 'Bianchi'. The fourth is a signature that appears to read 'Famella'.

### III^ PROVA SCRITTA

- 1) La pianificazione territoriale di area vasta: obiettivi, contenuti e ruolo.
- 2) La tutela degli insediamenti storici: le modalità per la pianificazione degli insediamenti storici previste dalla legge provinciale per il governo del territorio, definizione ed impiego delle categorie di intervento, indirizzi e criteri generali per la loro conservazione e valorizzazione.
- 3) Autorizzazione paesaggistica: competenze del Sindaco, della CPC e degli altri Organi.
- 4) Illustri il candidato il funzionamento delle Comunità come disciplinato dalle norme provinciali, indicando in particolare le attribuzioni dei suoi Organi. Svolga inoltre un sintetico focus sullo Statuto delle Comunità e sulla potestà regolamentare dell'organo competente.

The image shows four handwritten signatures in blue ink. From left to right: the first is a stylized signature with a large loop; the second is a signature with a large circle and a horizontal line; the third is a signature that appears to be 'Toni'; the fourth is a signature that appears to be 'Tania' with a long horizontal line extending to the right.